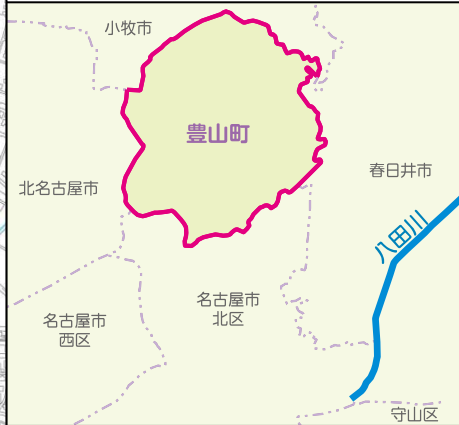
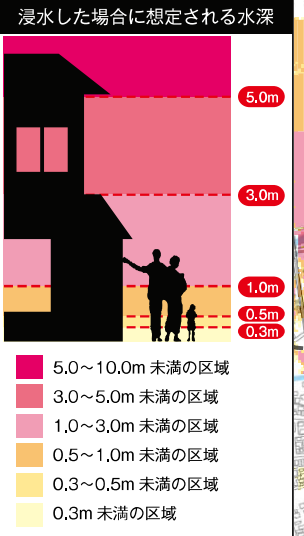


八田川 浸水想定最大規模 【外水氾濫】

八田川河川位置図



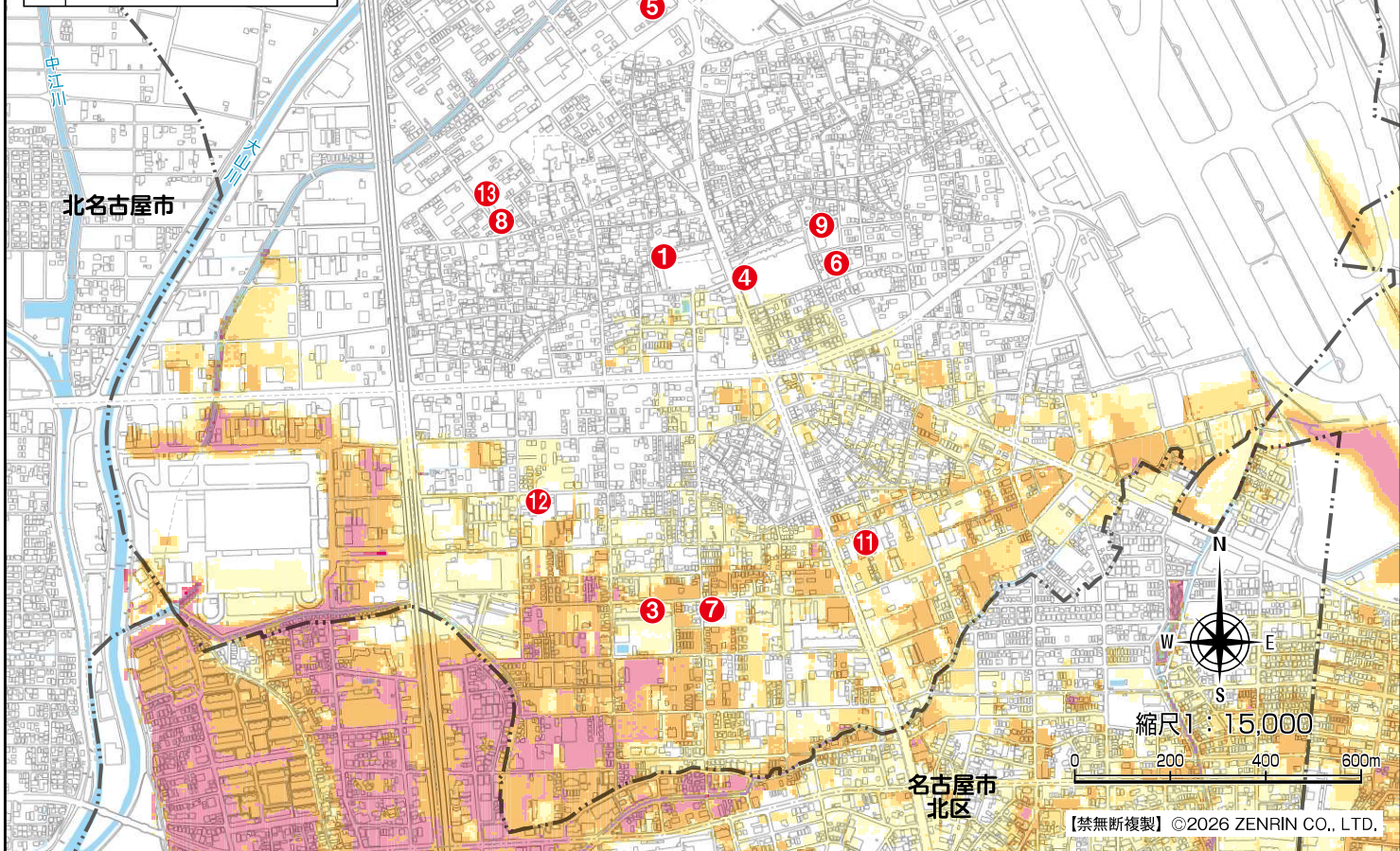
- 1 説明文**
 (1) この図は、庄内川水系八田川の水位周知区間について、想定最大規模降雨による洪水浸水想定区域、浸水した場合に想定される水深を表示した図面です。
 (2) この洪水浸水想定区域図等は、現在の八田川の整備状況を踏まえて、八田川が氾濫（破堤、溢水、越水）した場合の浸水の状況をシミュレーションにより予測したものです。
 (3) このシミュレーションは、八田川の水位周知区間において実施しているため、区間外、その他の支川及び内水による氾濫等を考慮していません。
- 2 基本事項等**
 (1) 作成主体 : 愛知県
 (2) 指定年月日 : 令和6年11月12日
 (3) 告示番号 : 愛知県告示第440号
 (4) 指定の根拠法令 : 水防法（昭和24年法律第193号）第14条第1項
 (5) 対象となる水位周知河川 : 庄内川水系八田川（水位周知区間）
 左岸：春日井市朝宮町一丁目一四番二地点から庄内川合流点まで
 右岸：春日井市朝宮町一丁目一四番二地点から庄内川合流点まで
 (6) 指定の前提となる降雨 : 八田川流域の24時間総雨量 836mm
 (7) 関係市町 : 名古屋市、春日井市、北名古屋市、豊山町



| 豊山町指定避難所 | |
|----------|----------------|
| 1 | 豊山小学校 |
| 2 | 新栄小学校 |
| 3 | 志水小学校 |
| 4 | 豊山中学校 |
| 5 | 社会教育センター |
| 6 | 東部学習等供用施設 |
| 7 | 富士学習等供用施設 |
| 8 | 新栄学習等供用施設 |
| 9 | 総合福祉センターしいの木 |
| 10 | 総合福祉センター北館さざんか |
| 11 | 総合福祉センター南館ひまわり |
| 12 | 富士保育園 |
| 13 | 豊山保育園 |

指定緊急避難場所への避難

- 名古屋市との「災害時における広域的な避難者の受け入れ等に関する協定書」に基づき、名古屋市の避難場所へ避難することも可能です。
- 避難指示などによらず、自主的に避難しようとする場合には、事前に役場に連絡し、避難先などの確認を受けてください。



風水害
地震
対策・避難