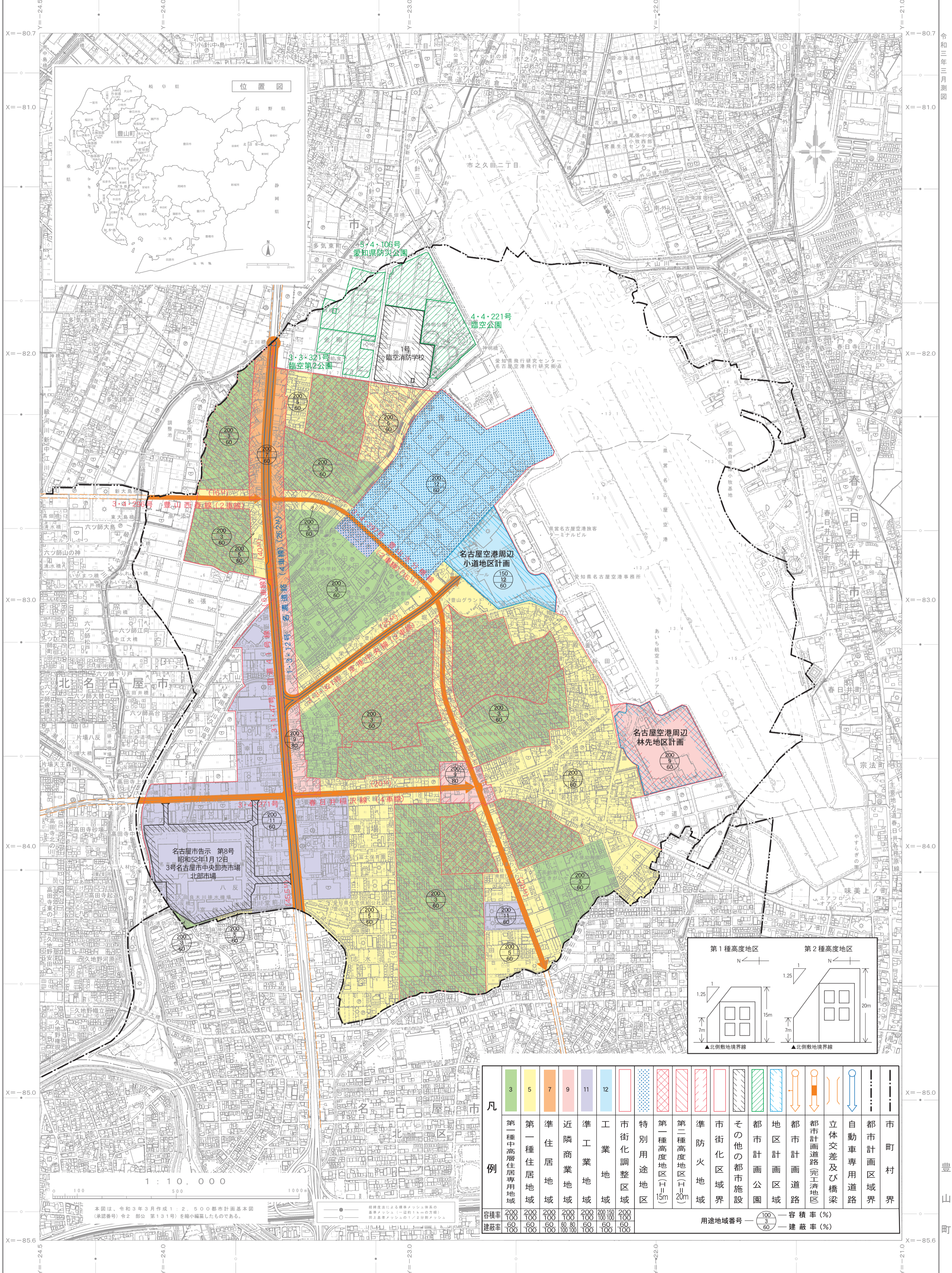


名古屋都市計画区域 豊山町都市計画図

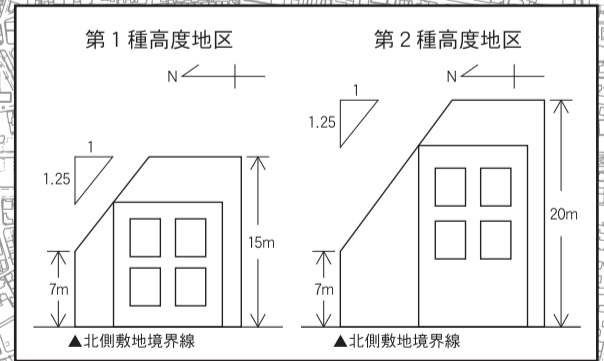
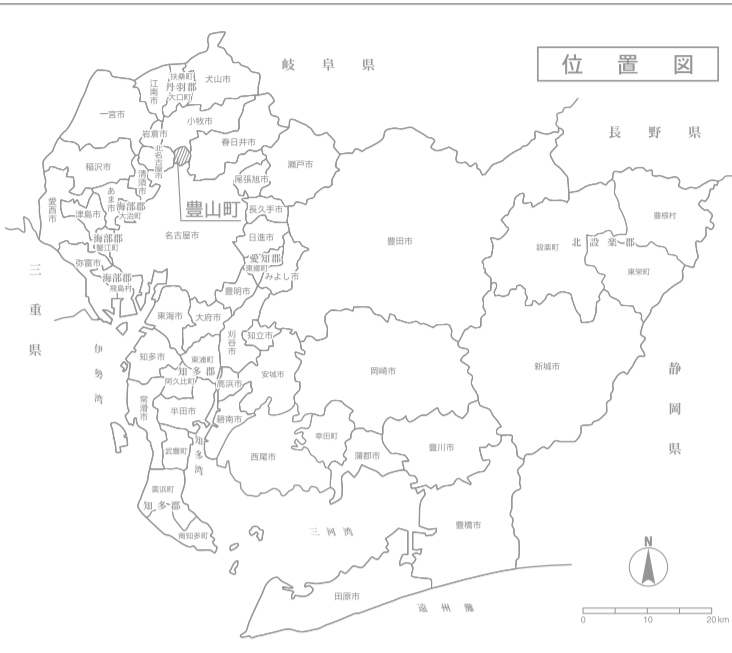
1: 10,000 地形図

(市街化区域)	愛知県告示 第907号 昭和45年11月24日	(都市計画道路)	建設省告示 第2708号 昭和44年5月20日	(都市計画公園)	豊山町告示 第25号 平成11年8月9日
(用途地域)	愛知県告示 第188号 昭和54年3月2日		愛知県告示 第331号 昭和54年4月4日		豊山町告示 第65号 平成22年12月24日
	愛知県告示 第748号 平成22年12月24日		愛知県告示 第172号 平成6年2月25日		豊山町告示 第28号 平成4年4月3日
	愛知県告示 第214号 平成31年3月29日		愛知県告示 第751号 平成7年2月29日	(特別工業地区)	豊山町告示 第44号 平成8年5月29日
	愛知県告示 第128号 昭和46年2月15日		愛知県告示 第929号 平成12年11月28日	(特別用途地区)	豊山町告示 第62号 平成22年12月24日
	愛知県告示 第743号 昭和47年9月16日		愛知県告示 第767号 平成22年12月24日	(地区計画)	豊山町告示 第45号 平成18年11月17日
	愛知県告示 第1308号 昭和54年3月2日	(準防火地域)	豊山町告示 第8号 昭和61年4月14日		豊山町告示 第64号 平成22年12月24日
	愛知県告示 第467号 平成8年5月31日		豊山町告示 第43号 平成8年5月31日		豊山町告示 第16号 平成26年3月28日
	愛知県告示 第909号 平成14年12月27日	(高度地区)	豊山町告示 第43号 平成8年5月31日		豊山町告示 第83号 平成27年12月25日
	愛知県告示 第754号 平成22年12月24日		豊山町告示 第45号 平成8年5月31日	(その他都市施設)	豊山町告示 第21号 平成31年3月29日
	豊山町告示 第22号 平成31年3月29日				豊山町告示 第29号 令和4年4月1日



令和三年三月測図

豊山町



凡例	3	5	7	9	11	12	市街化調整区域	特別用途地区	第一種高度地区 (H=15m)	第二種高度地区 (H=20m)	準防火地域	市街化区域	その他の都市施設	都市計画公園	地区計画区域	都市計画道路	都市計画道路完工済地区	立体交差及び橋梁	自動車専用道路	都市計画区域界	市町村界	
容積率	200/100	200/100	200/100	200/100	200/100	200/100	200/100	200/100	200/100	200/100	200/100	200/100	200/100	200/100	200/100	200/100	200/100	200/100	200/100	200/100	200/100	200/100
建蔽率	60/100	60/100	60/100	60/100	60/100	60/100	60/100	60/100	60/100	60/100	60/100	60/100	60/100	60/100	60/100	60/100	60/100	60/100	60/100	60/100	60/100	60/100
用途地域番号	100	3	60	3	60	3	60	3	60	3	60	3	60	3	60	3	60	3	60	3	60	3
	容積率 (%)		容積率 (%)		容積率 (%)		容積率 (%)		容積率 (%)		容積率 (%)		容積率 (%)		容積率 (%)		容積率 (%)		容積率 (%)		容積率 (%)	
	建蔽率 (%)		建蔽率 (%)		建蔽率 (%)		建蔽率 (%)		建蔽率 (%)		建蔽率 (%)		建蔽率 (%)		建蔽率 (%)		建蔽率 (%)		建蔽率 (%)		建蔽率 (%)	

本図は、令和3年3月作成1:2,500都市計画基本図(承認番号)令2部公第131号)を縮小編集したものである。

この図面は、都市計画の概ねの位置・区域を表示したものであり、位置・区域については計画図で確認してください。