

令和 3 年度 第 2 回

豊山町都市計画審議会議案

豊山町都市計画審議会

# 目 次

諮問番号	議 案 名	決 定 権 者	頁
1	豊山町都市計画マスタープランの一部改訂について	豊 山 町	
2	豊山町緑の基本計画の一部改訂について	豊 山 町	

議案番号	議 案 名	決 定 権 者	頁
1	名古屋都市計画公園の変更について	豊 山 町	
2	名古屋都市計画教育文化施設の決定について	豊 山 町	

諮問第1号

令和4年3月2日付け3豊防抛第481号で諮問された豊山町都市計画マスタープランの一部改訂について

令和4年3月25日提出

豊山町都市計画審議会

会長 青山克己

3豊防抛第481号  
令和4年3月2日

豊山町都市計画審議会  
会長 青山克己様

豊山町長 鈴木邦尚



豊山町都市計画マスタープランの一部改訂について（諮問）

このことについて、都市計画法（昭和43年法律第100号）第18条の2第1項の規定に基づき一部改訂したいので、貴審議会の意見を求めます。

《問い合わせ》

担当 産業建設部 防災拠点推進室 熊沢

電話 0568-28-2463

メール bousaikyoten@town.toyoyama.lg.jp

## 豊山町都市計画マスタープラン

豊山町都市計画マスタープランを次のように変更する。

別冊1のとおり

諮問第2号

令和4年3月2日付け3豊防抛第482号で諮問された豊山町緑の基本計画の一部  
改訂について

令和4年3月25日提出

豊山町都市計画審議会

会 長 青 山 克 己

3豊防抛第482号  
令和4年3月2日

豊山町都市計画審議会  
会長 青山克己様

豊山町長 鈴木邦尚



豊山町緑の基本計画の一部改訂について（諮問）

このことについて、都市緑地法（昭和48年法律第72号）第4条の規定に基づき一部改訂したいので、貴審議会の意見を求めます。

《問い合わせ》

担当 産業建設部 防災拠点推進室 熊沢  
電話 0568-28-2463  
メール bousaikyoten@town.toyoyama.lg.jp

## 豊山町緑の基本計画

豊山町緑の基本計画を次のように変更する。

別冊2のとおり



議案第1号

令和4年3月2日付け3豊防抛第483号で付議された名古屋都市計画公園の変更  
について

令和4年3月25日提出

豊山町都市計画審議会

会 長 青 山 克 己

3豊防抛第483号  
令和4年3月2日

豊山町都市計画審議会  
会長 青山克己様

豊山町長 鈴木邦尚



名古屋都市計画公園の変更について（付議）

このことについて、都市計画法（昭和43年法律第100号）第21条第2項において準用する同法第19条第1項の規定により、別添のとおり豊山町都市計画審議会に付議いたします。

《問い合わせ》

担当 産業建設部 防災拠点推進室 熊沢  
電話 0568-28-2463  
メール bousaikyoten@town.toyoyama.lg.jp

## 名古屋都市計画公園の変更（豊山町決定）

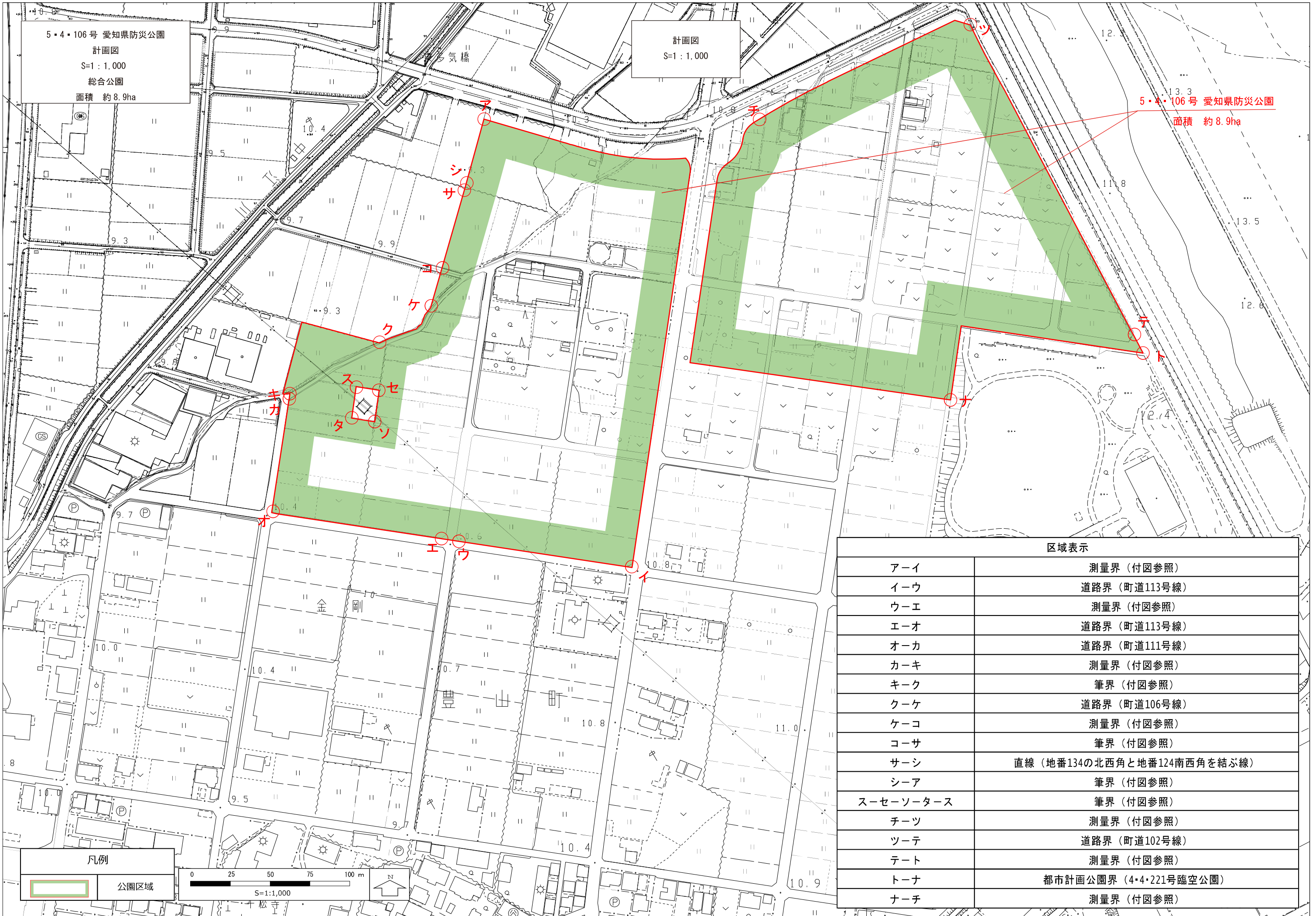
都市計画公園に5・4・106号愛知県防災公園を次のように追加する。

種別	名称		位置	面積	備考
	番号	公園名			
総合公園	5・4・106	愛知県防災公園	西春日井郡豊山町 大字青山字神明、 字金剛及び 小牧市下小針天神 2丁目、多気東町	約8.9ha	

「区域は計画図表示のとおり」

### 理由

豊山町において、町民および町を訪れる人々の休息、遊戯、運動等のレクリエーションに供するとともに、大規模災害時には基幹的広域防災拠点として県全体の広域防災機能の強化を図るため、愛知県防災公園を総合公園として追加する。



5・4・106号 愛知県防災公園  
 計画図  
 S=1:1,000  
 総合公園  
 面積 約8.9ha

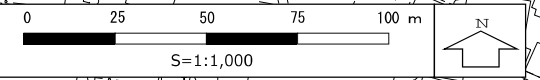
計画図  
 S=1:1,000

5・4・106号 愛知県防災公園  
 面積 約8.9ha

区域表示

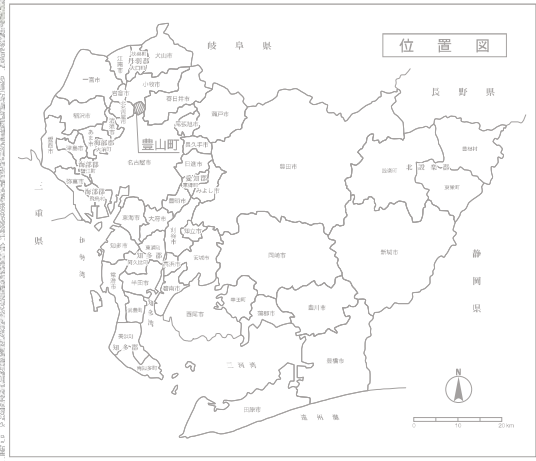
ア-イ	測量界 (付図参照)
イ-ウ	道路界 (町道113号線)
ウ-エ	測量界 (付図参照)
エ-オ	道路界 (町道113号線)
オ-カ	道路界 (町道111号線)
カ-キ	測量界 (付図参照)
キ-ク	筆界 (付図参照)
ク-ケ	道路界 (町道106号線)
ケ-コ	測量界 (付図参照)
コ-サ	筆界 (付図参照)
サ-シ	直線 (地番134の北西角と地番124南西角を結ぶ線)
シ-ア	筆界 (付図参照)
ス-セ-ソ-タ-ス	筆界 (付図参照)
チ-ツ	測量界 (付図参照)
ツ-テ	道路界 (町道102号線)
テ-ト	測量界 (付図参照)
ト-ナ	都市計画公園界 (4・4・221号臨空公園)
ナ-チ	測量界 (付図参照)

凡例  
 公園区域



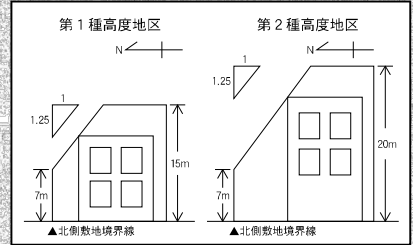
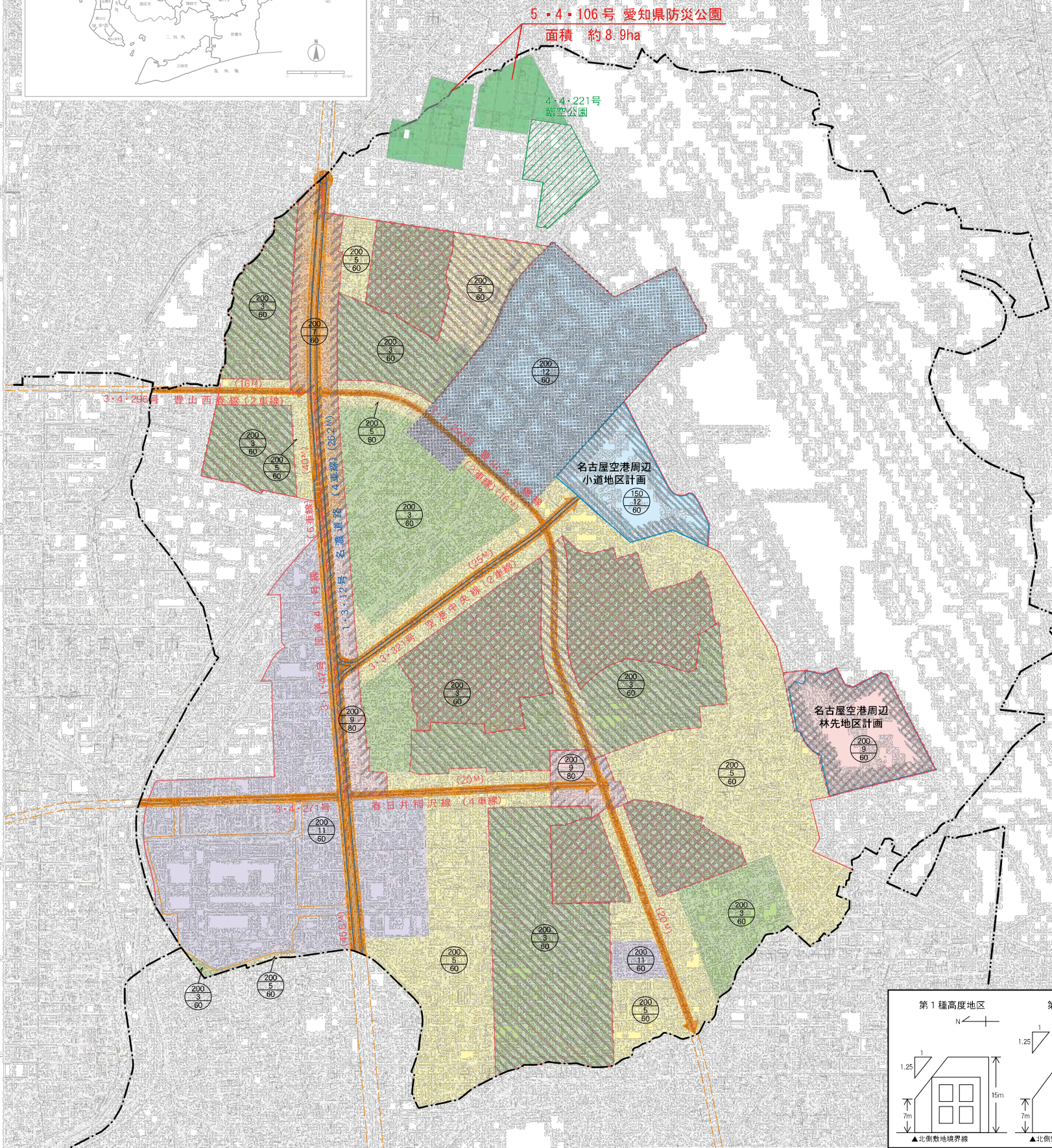
# 名古屋都市計画区域 豊山町都市計画図

(市街化区域)	愛知県告示第907号 昭和45年11月24日	(都市計画道路)	建設省告示第2708号 昭和44年5月20日	(高度地区)	豊山町告示第45号 平成8年5月31日
	愛知県告示第198号 昭和54年3月2日		愛知県告示第331号 昭和48年4月4日		豊山町告示第25号 平成11年9月9日
	愛知県告示第748号 平成22年12月24日		愛知県告示第1305号 昭和54年12月21日		豊山町告示第65号 平成22年12月24日
(用途地域)	愛知県告示第214号 平成31年3月29日		愛知県告示第172号 平成6年2月25日	(特別工業地区)	豊山町告示第44号 平成8年5月31日
	愛知県告示第128号 昭和46年2月15日		愛知県告示第751号 平成7年9月28日	(特別用途地区)	豊山町告示第62号 平成22年12月24日
	愛知県告示第743号 昭和47年9月15日	(準防火地域)	愛知県告示第929号 平成12年11月28日	(地区計画)	豊山町告示第45号 平成8年5月31日
	愛知県告示第198号 昭和54年12月21日		愛知県告示第767号 平成22年12月24日		豊山町告示第64号 平成22年12月24日
	愛知県告示第1308号 昭和54年12月21日		豊山町告示第8号 昭和61年4月14日		豊山町告示第16号 平成26年3月28日
	愛知県告示第467号 平成8年5月31日		豊山町告示第43号 平成8年5月31日		豊山町告示第83号 平成27年12月25日
	愛知県告示第909号 平成14年12月27日		豊山町告示第43号 平成23年4月27日		豊山町告示第21号 平成31年3月29日
	愛知県告示第754号 平成22年12月24日				
	豊山町告示第22号 平成31年3月29日				



総括図  
S=1:10,000

名古屋都市計画公園  
5・4・106号 愛知県防災公園  
総括図  
S=1:10,000



凡例	3	5	7	9	11	12															
	第一種中高層住居専用地域	第一種住居地域	準住居地域	近隣商業地域	準工業地域	工業地域	市街化調整区域	特別用途地区	第一種高度地区(H=15m)	第二種高度地区(H=20m)	準防火地域	市街化区域	都市計画公園	地区計画区域	都市計画道路	都市計画道路完工済区	立体交差及び橋梁	自動車専用道路	都市計画区域界	市町村界	
容積率	200/100	200/100	200/100	200/100	200/100	200/100	200/100	200/100	200/100	200/100	200/100	200/100	200/100	200/100	200/100	200/100	200/100	200/100	200/100	200/100	
建ぺい率	100/100	60/100	60/100	60/100	60/100	60/100	60/100	60/100	60/100	60/100	60/100	60/100	60/100	60/100	60/100	60/100	60/100	60/100	60/100	60/100	

この図面は、都市計画の概ねの位置・区域を表示したものであり、位置・区域については計画図で確認してください。

議案第2号

令和4年3月2日付け3豊防抛第484号で付議された名古屋都市計画教育文化施設の決定について

令和4年3月25日提出

豊山町都市計画審議会

会 長 青 山 克 己

3豊防抛第484号  
令和4年3月2日

豊山町都市計画審議会  
会長 青山克己様

豊山町長 鈴木邦尚



名古屋都市計画教育文化施設の決定について（付議）

このことについて、都市計画法（昭和43年法律第100号）第19条第1項の規定により、別添のとおり豊山町都市計画審議会に付議いたします。

《問い合わせ》

担当 産業建設部 防災拠点推進室 熊沢

電話 0568-28-2463

メール bousaikyoten@town.toyoyama.lg.jp

## 名古屋都市計画教育文化施設の決定（豊山町決定）

教育文化施設を次のように決定する。

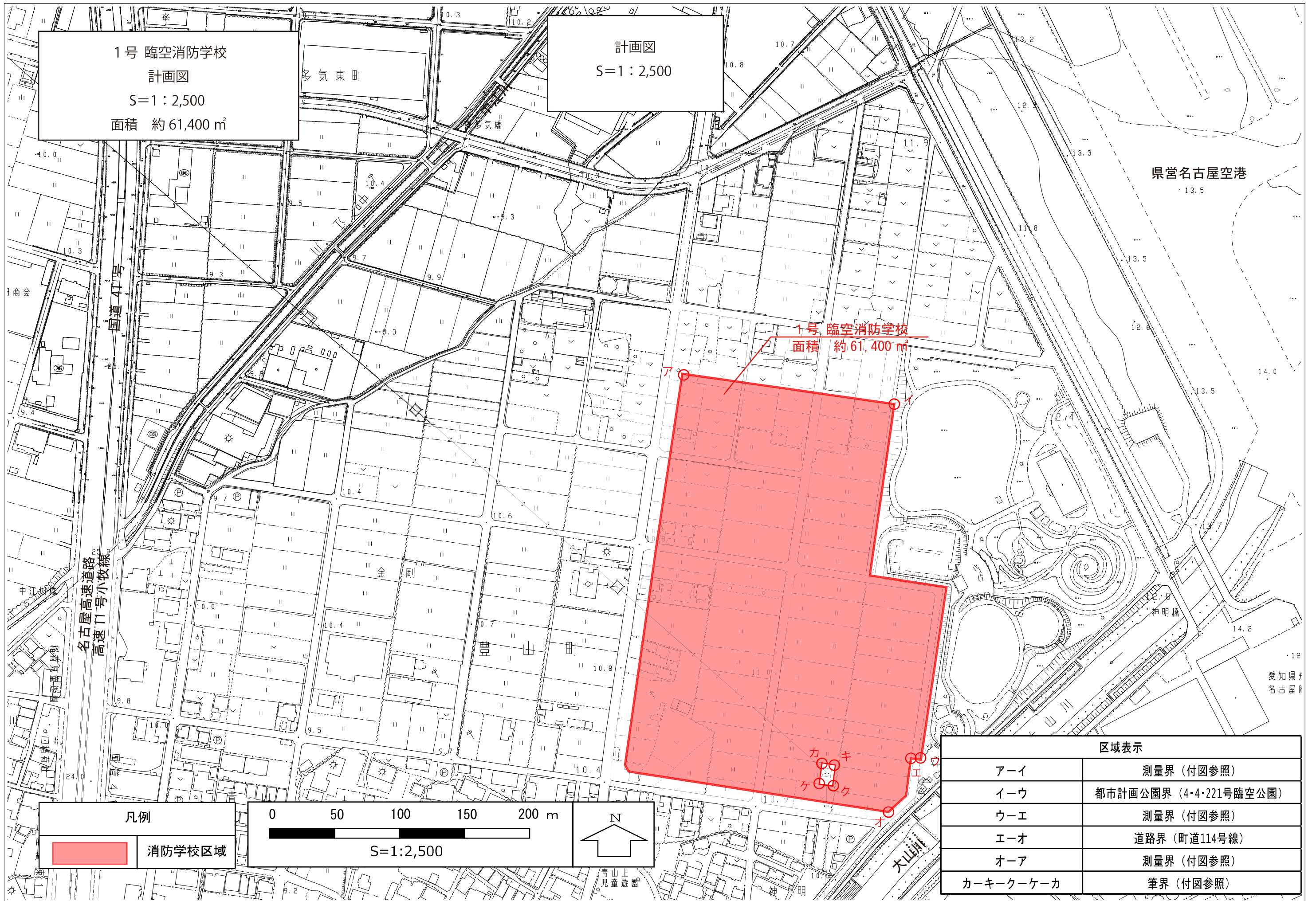
名称		位置	面積	備考
番号	教育文化施設名			
1	臨空消防学校	西春日井郡豊山町大字青山 字神明	約 61,400 m <sup>2</sup>	

「区域は計画図表示のとおり」

### 理由

防災教育・人材育成の拠点となる臨空消防学校を新たに定めるものである。



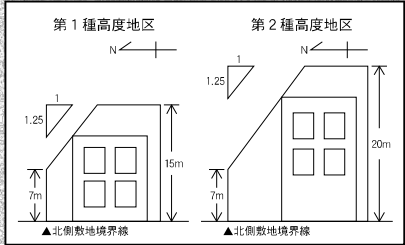
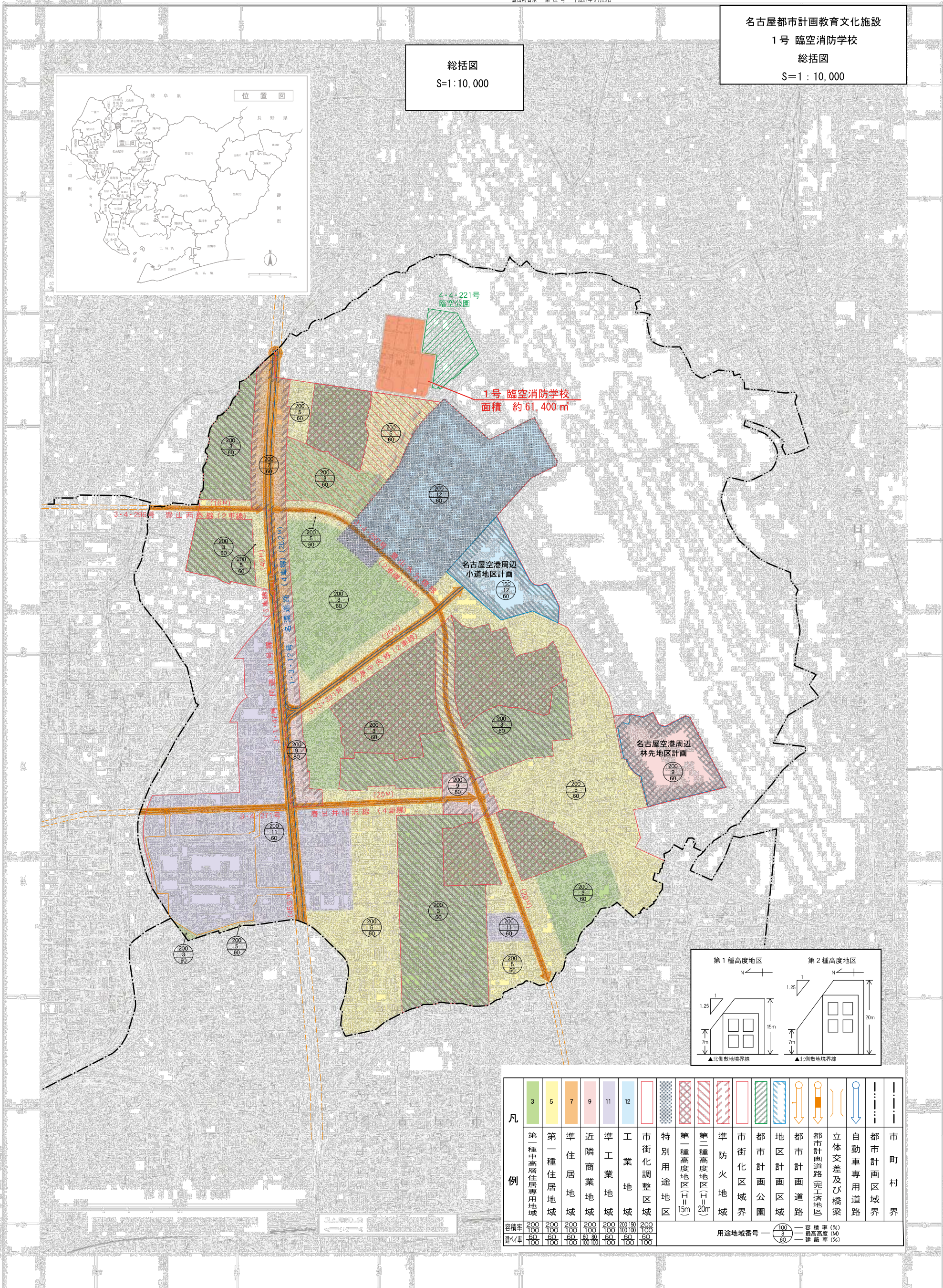
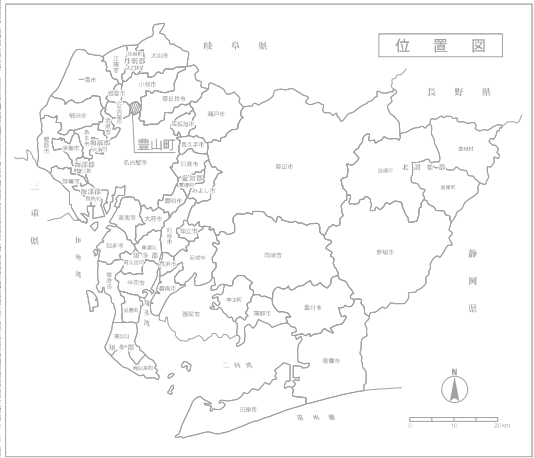


# 名古屋都市計画区域 豊山町都市計画図

(市街化区域)	愛知県告示 第907号 昭和45年11月24日	(都市計画道路)	建設省告示 第2708号 昭和44年5月20日	(高度地区)	豊山町告示 第45号 平成8年5月31日
	愛知県告示 第198号 昭和54年3月2日		愛知県告示 第331号 昭和48年4月4日		豊山町告示 第25号 平成11年9月9日
	愛知県告示 第748号 平成22年3月29日		愛知県告示 第1305号 昭和54年12月21日		豊山町告示 第65号 平成22年12月24日
(用途地域)	愛知県告示 第214号 平成31年3月29日		愛知県告示 第172号 平成6年2月25日	(特別工業地区)	豊山町告示 第44号 平成8年5月31日
	愛知県告示 第128号 昭和46年2月15日		愛知県告示 第751号 平成7年9月28日	(特別用途地区)	豊山町告示 第62号 平成22年12月24日
	愛知県告示 第743号 昭和47年9月16日	(準防火地域)	愛知県告示 第929号 平成12年11月28日	(地区計画)	豊山町告示 第45号 平成28年11月17日
	愛知県告示 第198号 昭和54年9月2日		愛知県告示 第767号 平成22年12月24日		豊山町告示 第45号 平成28年11月17日
	愛知県告示 第1308号 昭和54年12月21日		豊山町告示 第8号 昭和61年4月14日		豊山町告示 第16号 平成26年3月28日
	愛知県告示 第467号 平成8年5月31日		豊山町告示 第43号 平成8年5月31日		豊山町告示 第83号 平成27年12月25日
	愛知県告示 第909号 平成14年12月27日		豊山町告示 第43号 平成23年4月27日		豊山町告示 第21号 平成31年3月29日
	愛知県告示 第754号 平成22年12月24日				
	豊山町告示 第22号 平成31年3月29日				

名古屋都市計画教育文化施設  
1号 臨空消防学校  
総括図  
S=1:10,000

総括図  
S=1:10,000



凡例	3	5	7	9	11	12	特別用途地区	第一種高度地区(H=15m)	第二種高度地区(H=20m)	準防火地域	市街化区域界	都市計画公園	地区計画区域	都市計画道路	都市計画道路完工済区	立体交差及び橋梁	自動車専用道路	都市計画区域界	市町村界
容積率	200/100	200/100	200/100	200/100	200/100	200/100													
建ぺい率	60/100	60/100	60/100	60/100	60/100	60/100													
用途地域番号	100/3	100/3	100/3	100/3	100/3	100/3													
	<p>容積率 (%)</p> <p>最高高度 (M)</p> <p>建ぺい率 (%)</p>																		

この図面は、都市計画の概ねの位置・区域を表示したものであり、位置・区域については計画図で確認してください。