

令和 5 年度 第 1 回

豊山町都市計画審議会議案

豊山町都市計画審議会

目 次

議案番号	議 案 名	決定権者	頁
1	名古屋都市計画公園の変更について	豊 山 町	

議案第1号

令和5年3月28日付け4豊防抛第852号で付議された名古屋都市計画公園の変更について

令和5年4月13日提出

豊山町都市計画審議会

会 長 青 山 克 己

4豊防抛第852号
令和5年3月28日

豊山町都市計画審議会
会長 青山克己様

豊山町長 鈴木邦尚



名古屋都市計画公園の変更について（付議）

このことについて、都市計画法（昭和43年法律第100号）第21条第2項において準用する同法第19条第1項の規定により、別添のとおり豊山町都市計画審議会に付議いたします。

《問い合わせ》

担当 産業建設部 防災拠点推進室 熊沢

電話 0568-28-2463

メール bousaikyoten@town.toyoyama.lg.jp

名古屋都市計画公園の変更（豊山町決定）

都市計画公園に3・3・321号臨空第2公園を次のように追加する。

種別	名称		位置	面積	備考
	番号	公園名			
近隣公園	3・3・321	臨空第2公園	西春日井郡豊山町 大字青山字金剛	約2.9ha	

「区域は計画図表示のとおり」

理由

豊山町において、住民および来訪者の憩い、レクリエーション、交流の場や災害時には地域住民の避難場所等の確保を図るため、臨空第2公園を近隣公園として追加する。

名古屋都市計画区域 豊山町都市計画図

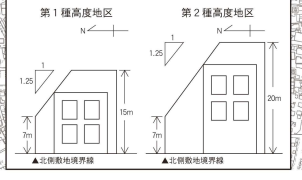
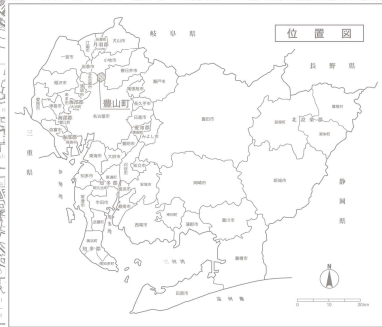
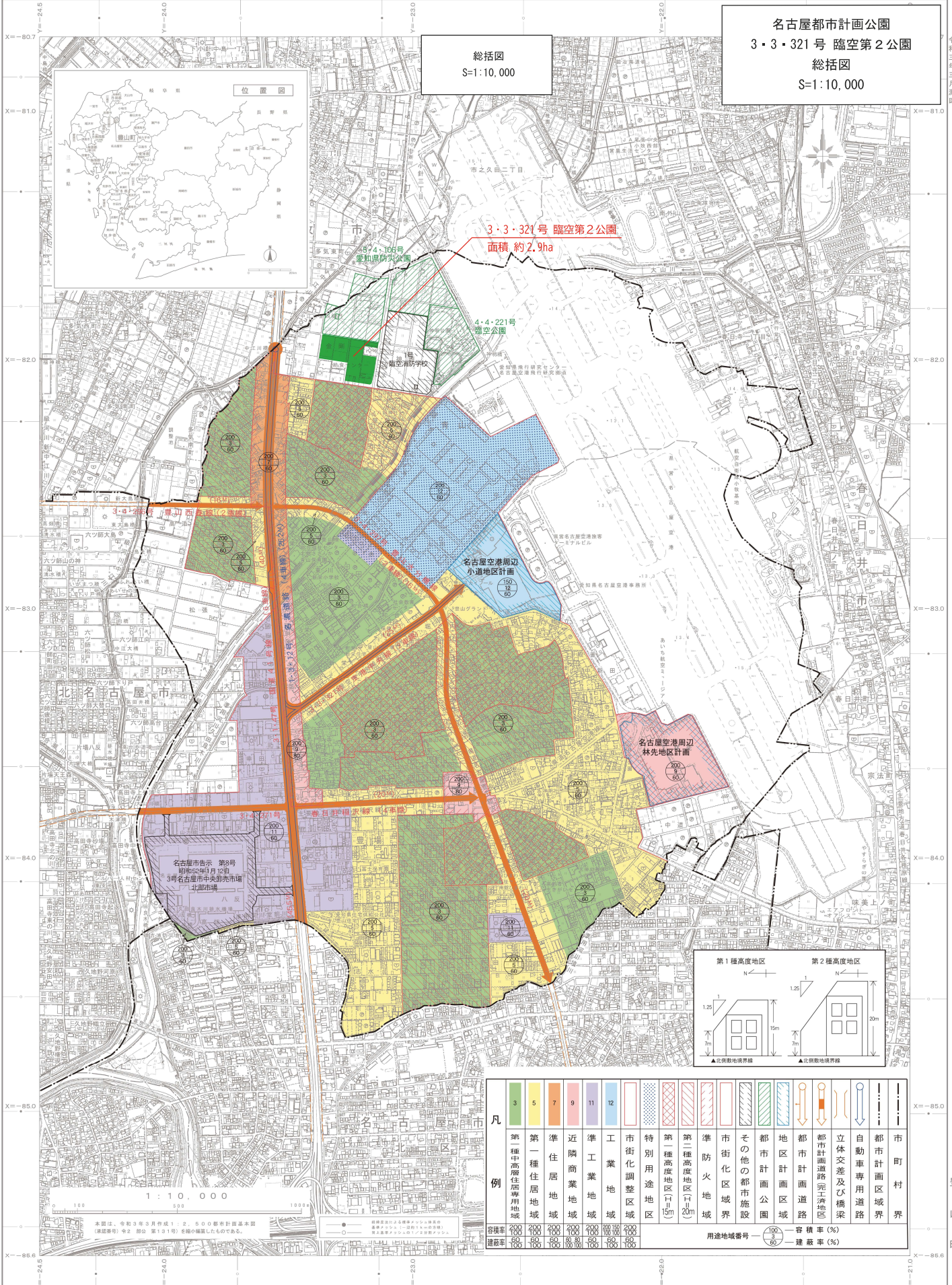
（市街化区域）	愛知県告示第158号	昭和45年11月24日	（都市計画道路）	建設省告示第2708号	昭和44年5月20日	（高度地区）	豊山町告示第25号	平成8年5月31日
（用途地域）	愛知県告示第765号	昭和54年2月2日	建設省告示第331号	昭和48年4月4日	（都市計画公園）	豊山町告示第25号	平成11年8月9日	
	愛知県告示第766号	平成22年12月24日	愛知県告示第1306号	昭和54年12月21日		豊山町告示第28号	平成22年12月24日	
	愛知県告示第767号	平成23年3月29日	愛知県告示第172号	平成6年2月25日		豊山町告示第28号	令和4年4月1日	
	愛知県告示第768号	昭和48年2月15日	愛知県告示第751号	平成7年8月29日		豊山町告示第44号	平成5年5月31日	
	愛知県告示第769号	昭和47年5月16日	愛知県告示第929号	平成12年11月28日	（特別工業地区）	豊山町告示第62号	平成22年12月24日	
	愛知県告示第770号	昭和50年3月2日	愛知県告示第767号	平成22年12月24日	（地区計画）	豊山町告示第45号	平成18年11月17日	
	愛知県告示第771号	昭和50年12月27日	豊山町告示第8号	昭和50年4月14日		豊山町告示第64号	平成22年12月24日	
	愛知県告示第467号	平成8年5月31日	豊山町告示第43号	平成8年5月31日		豊山町告示第16号	平成28年3月28日	
	愛知県告示第1026号	平成14年12月27日	豊山町告示第43号	平成23年4月27日		豊山町告示第83号	平成27年12月25日	
	愛知県告示第724号	平成23年3月29日	豊山町告示第22号	平成31年3月29日		豊山町告示第21号	平成31年3月29日	
						豊山町告示第29号	令和4年4月1日	

1:10,000 地形図

名古屋都市計画公園
3・3・321号 臨空第2公園
総括図
S=1:10,000

総括図
S=1:10,000

3・3・321号 臨空第2公園
面積 約2.9ha



凡例	3	5	7	9	11	12	市街化調整区域	特別用途地区	第一種高度地区(15m)	第二種高度地区(20m)	市街化区域	その他の都市施設地区	都市計画公園	地区計画区域	都市計画道路	都市計画道路完工期地区	立体交差及び橋梁	自動車専用道路	市町界	市町村界	
容積率	200/100	200/100	200/100	200/100	200/100	200/100	200/100	100/100	100/100	100/100	100/100	100/100	100/100	100/100	100/100	100/100	100/100	100/100	100/100	100/100	100/100
建蔽率	100/100	100/100	100/100	100/100	100/100	100/100	100/100	100/100	100/100	100/100	100/100	100/100	100/100	100/100	100/100	100/100	100/100	100/100	100/100	100/100	100/100

本図は、令和3年3月作成 1:2,500都市計画基本図（承認番号）令2 部公 第131号を縮小編入したものである。


この図面は、都市計画の概ねの位置・区域を表示したものであり、位置・区域については計画図で確認してください。

3・3・321号 臨空第2公園
 計画図
 S=1:500
 近隣公園
 面積 約2.9ha

計画図
 S=1:500

3・3・321号 臨空第2公園
 面積 約2.9ha



凡例	
	公園区域



区域表示	
アイ	都市計画公園界 (5・4・106号愛知県防災公園)
イーウ	測量界
ウーエ	境界
エーオ	測量界
オーカ	境界
カーア	測量界